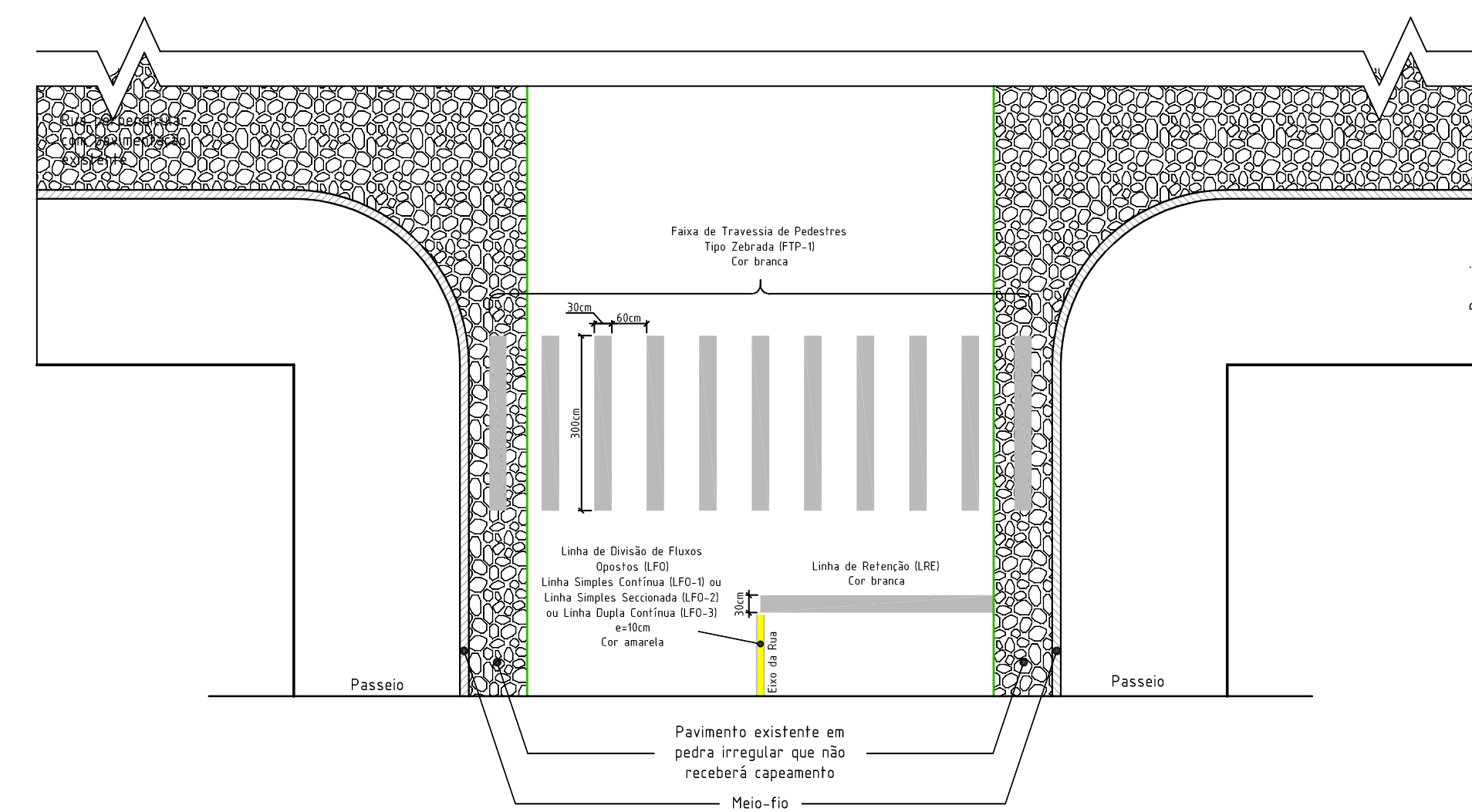
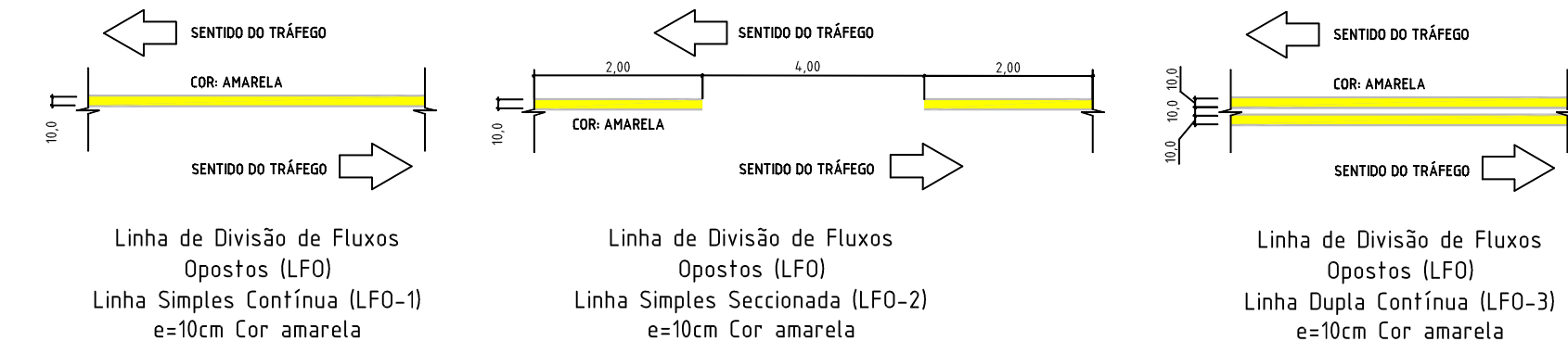
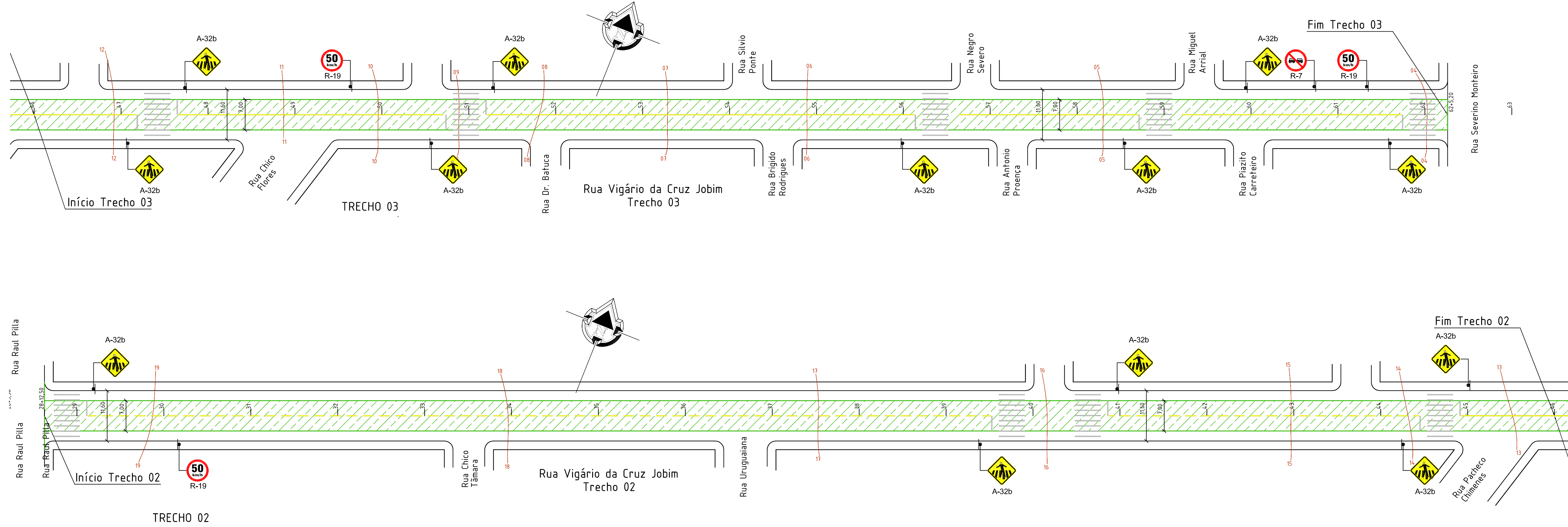
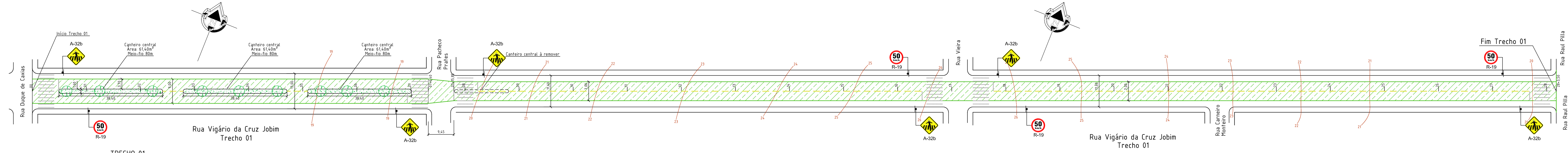
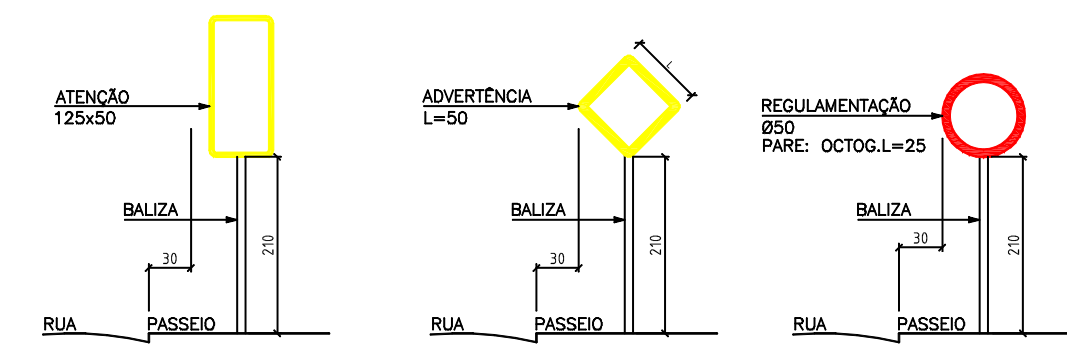


- PINTURAS RETRO REFLETIVAS.
- LINHA DE DIVISÃO DE FLUXOS OPOSTOS
SIMPLES CONTÍNUA (LFO-1), COR AMARELA, e=10cm
- LINHA DE DIVISÃO DE FLUXOS OPOSTOS
SIMPLES SECCIONADA (LFO-2), COR AMARELA, t,2, e=10cm
- LINHA DE DIVISÃO DE FLUXOS OPOSTOS
DUPLA CONTÍNUA (LFO-3), COR AMARELA, e=10cm
- INTERROMPER LINHA DE DIVISÃO DE FLUXOS
NOS CRUZAMENTOS COM RUAS.
- FAIXA DE TRAVESSIA DE PEDESTRES (FTP-1)
TIPO ZEBRADA, 30x300cm A CADA 60cm



Representação em planta baixa Faixa de Pedestres (FTP), Linha de Retenção (LRE) e Linha de Divisão de Fluxos (LFO)

- A SINALIZAÇÃO DEVERÁ SEGUIR O CÓDIGO BRASILEIRO DE TRANSITO QUANTO A FORMA, SINAL, DIMENÇÕES, POSICIONAMENTO E CORES.
- PLACAS COM CHAPAS DE AÇO LAMINADO A FIORE, 1,6mm FIXADA NA BALIZA COM PARAFUSOS Ø5x70mm COM PORCA E ARRAVE.
- BALIZA DE PLACAS DE 30x30cm, PINTURA EMALTE SINTÉTICO SEM-REFLETIVO, O VESPRO PINTADO COM ESMALTE PRETO FOSCO.
- BALIZAS DE AÇO GALVANIZADO Ø7, 3mm DE ESPESURA E 3,00 a 1,60m comprimento COM EXTREMOS DEVIDENTES. EXTREMIDADE INFERIOR COM DUAS ALETAS SOLDADAS 180°, COM 5x10cm CONCRETA BASE EM FLORA Ø30cm COM MINIMO 50cm DE ALTURA.
- A EXTREMIDADE DA PLACA DEVERÁ FICAR A 30cm DO MEIO-FIO.



TIPO DE PAVIMENTAÇÃO
☒ CBUQ
☐ Pedra Irregular

PLUVIAL
☒ Existente
☒ À executar

Prefeitura
Municipal de

Quaraí

obra/serviço

Qualificação de vias urbanas

local:

Rua Viário da Cruz Jobim

prancha:

Projeto de sinalização viária e detalhamento

extensão/área

8.771,45m²

escala

1/500

unidade

metro

data

Set/2015

nº

05/05

responsável técnico:

Prefeitura
 Municipal de
Quaraí



Ricardo Olaechea Gadret
prefeito municipal
Av. Artigas, 310 | Centro | Quaraí/RS | CEP 97560-000
(55) 3423.1001 | www.quarai.rs.gov.br